

WIENER LINIEN

Die Stadt gehört Dir.



info

Besser unterwegs in Leopoldau und Kagran

Die aktuellen Routen und Fahrpläne
der Straßenbahn- und Autobuslinien
ab dem 2. September 2006

Auch im Straßenbahn- und Busnetz tut sich einiges ...

Nicht nur Wiens U-Bahn-Netz wächst ständig. Im Zuge der U1-Verlängerung nach Leopoldau gibt es auch bei den Straßenbahn- und Autobuslinien zahlreiche Veränderungen. Das Liniennetz wurde so umgestellt, dass es den neuen Anforderungen optimal gerecht wird.

Die Änderungen im Straßenbahnnetz

25 BETRIEB EINGESTELLT! Das Straßenbahnnetz entlang der neuen U1-Strecke wurde bereits Ende Juli der zukünftigen Verkehrssituation angepasst. Da die U1 ab 2. September 2006 bis nach Leopoldau fährt, hat die Straßenbahnlinie 25 auf dem Streckenabschnitt Kagran–Leopoldau ausgedient. Die weitere Strecke nach Aspern wurde von der Linie 26 übernommen.

26 VERLÄNGERUNG: Die Straßenbahnlinie 26 wurde von Kagran bis nach Aspern verlängert. Sie ersetzt in diesem Streckenabschnitt die Linie 25 und ist somit auf ihrer neuen Gesamtstrecke zwischen den Stationen Edmund-Hawranek-Platz und Oberdorfstraße unterwegs.



Die Straßenbahnlinie 26 hat bereits seit dem 24. Juli eine neue Endstelle. Sie wurde bis Aspern verlängert und übernimmt somit eine Teilstrecke der eingestellten Straßenbahnlinie 25.








Die Änderungen im Autobusnetz









- 23A NEUE ENDSTELLE:** Da der Streckenabschnitt Kagraner Platz–Kagran U von den Linien U1 und 26 übernommen wird, erhalten die Autobuslinien 23A und 24A zu Betriebsbeginn der U1-Verlängerung am 2. September 2006 eine neue Endstelle. Statt wie bisher bei der Station Kagran U endet ihre Fahrt jetzt bei der Station Kagraner Platz U.
- 24A**
- 25A NEUE ENDSTELLE, GEÄNDERTE STRECKE:** Die Autobuslinie 25A fährt jetzt nicht mehr bis Kagran U, sondern erhält mit der Station Rennbahnweg U eine neue Endstelle. Der Abschnitt Rennbahnweg–Kagran wird von der Linie U1 übernommen. Im Bereich Rautenweg wird die Linienführung den Gegebenheiten angepasst. Die Strecke führt jetzt statt über die Obachgasse über die Tillmannngasse und den Rautenweg. Zusätzlich gibt es Schülerfahrten bis und ab Anton-Sattler-Gasse (über Wagramer Straße–Eipeldauer Straße–Anton-Sattler-Gasse–Doningasse–Wagramer Straße). Hinweis: Auf dieser Linie verkehrt auch zu bestimmten Zeiten das ASTAX (siehe Fahrplan).
- 27A GEÄNDERTE STRECKE:** Auch die Linienführung der Autobuslinie 27A wird mit 2. September 2006 dem Einzug der U1 angepasst. Im Bereich Rennbahnweg verläuft die Strecke statt wie bisher über die Tillmannngasse nun über die Obachgasse bzw. in der Gegenrichtung über die Hosnedlgasse.
- 31A NEUE ENDSTELLE, GEÄNDERTE STRECKE:** Statt Kagran U lautet auch für die Autobuslinie 31A die neue Endstelle Kagraner Platz U. Die Strecke führt ab dem 2. September 2006 über Eipeldauer Straße–Wagramer Straße statt wie bisher über die Anton-Sattler-Gasse, über die aber weiterhin Schulkurse geführt werden.
- 32A GEÄNDERTE STRECKE:** Im Bereich der Nordrandsiedlung verläuft die neue Strecke nun über Aistgasse–Lavantgasse–Aistgasse–Thayagasse–Iselgasse–Lafnitzgasse–Kainachgasse–Thayagasse–Aistgasse. Die bisherige Linienführung in der Lavantgasse wird von der Regionalbuslinie 125 übernommen.

26A **28A** **29A** **93A** **94A**

Bei diesen Autobuslinien bleibt die Linienführung unverändert.

Die Fahrpläne der Autobuslinien

23A		Erster Bus			Letzter Bus	
Kagraner Platz  – Hausfeldstraße 		4.44			0.50	
Hausfeldstraße  – Kagraner Platz 		Mo.–Fr.	4.58		1.04	
		Sa., So., Fei.	5.01			
Am Heidjöchel–Kagraner Platz 		Mo.–Fr.	4.55		1.06	
		Sa., So., Fei.	5.03			
Intervalle der Busse in Minuten						
	morgens	vorm.	mittags	nachm.	abends	nachts
Mo.–Fr.	4–6	7½–10	6–10	6–7½	10	15
Sa.	7½–10	7½–10	7½–10	10	15	15
So., Fei.	15	10	10	10	15	15

24A		Erster Bus			Letzter Bus	
Kagraner Platz  – Invalidensiedlung		Mo.–Sa.	5.05		0.35	
		So., Fei.	5.25			
Kagraner Platz  – Neueßling		Mo.–Sa.	4.49		0.35	
		So., Fei.	5.25			
Kagraner Platz  – Breitenlee		Mo.–Sa.	4.49		0.50	
		So., Fei.	5.25			
Invalidensiedlung–Kagraner Platz 		Mo.–Sa.	5.17		0.57	
		So., Fei.	5.43			
Neueßling–Kagraner Platz 		Mo.–Sa.	5.06		1.01	
		So., Fei.	5.47			
Intervalle der Busse in Min.: Kagraner Platz  –Breitenlee						
	morgens	vorm.	mittags	nachm.	abends	nachts
Mo.–Fr.	3½–5	10	6⅔	5–6⅔	15	15
Sa.	10	10	10	10	15	15
So., Fei.	30	15	15	15	15	15
Intervalle der Busse in Min.: Kagraner Platz  –Neueßling						
	morgens	vorm.	mittags	nachm.	abends	nachts
Mo.–Fr.	Ø 10	20	Ø 10	Ø 10	30*	30*
Sa.	20	20	20	20	30*	30*
So., Fei.	30	30	30	30	30*	30*
Intervalle der Busse in Min.: Kagraner Pl.  –Invalidensiedlg.						
	morgens	vorm.	mittags	nachm.	abends	nachts
Mo.–Fr.	20	30	20	20	30*	30*
Sa.	60	60	60	60	30*	30*
So., Fei.	60	60	60	60	30*	30*

* Rufbus (verkehrt nur bei Bedarf nach vorheriger Anmeldung)















Die Station Rennbahnweg U ist ab 2. September die neue Endstelle der Autobuslinie 25A.

25A		Erster Bus				Letzter Bus	
Rennbahnweg U– Süßenbrunner Platz		Mo.–Fr.	5.25	Mo.–Fr.	19.25	Sa.	18.55
Rennbahnweg U– Lichtblaustraße		Mo.–Fr.	5.05	Mo.–Fr.	19.25	Sa.	18.55
Süßenbrunner Platz– Rennbahnweg U		Mo.–Fr.	5.11	Mo.–Fr.	19.51	Sa.	18.21
Intervalle der Busse in Min.: Rennbahnweg U–Lichtblaustr.							
	morgens	vorm.	mittags	nachm.	abends	nachts	
Mo.–Fr.	10	60	10	10	AS _{TAX} *	AS _{TAX} *	
Sa.	60	60	60	60	AS _{TAX} *	AS _{TAX} *	
Intervalle der Busse in Min.: Rennbahnweg U–Süßenbrunn							
	morgens	vorm.	mittags	nachm.	abends	nachts	
Mo.–Fr.	30	60	30	30	AS _{TAX} *	AS _{TAX} *	
Sa.	60	60	60	60	AS _{TAX} *	AS _{TAX} *	







* Abends verkehrt das AS_{TAX} von 19.43 bis 0.13 Uhr.
An Sonn- und Feiertagen verkehrt das AS_{TAX} von 5.13 bis 0.13 Uhr.

26A		Erster Bus				Letzter Bus	
Kagran U–Guntherstraße		Mo.–Fr.	4.45	0.47			
		Sa., So., Fei.	4.42				
Kagran U–Groß Enzersdorf		Mo.–Sa.	4.56	0.03			
		So., Fei.	5.03				
Guntherstraße–Kagran U		Mo.–Fr.	5.10	0.50			
		Sa., So., Fei.	5.08				
Groß Enzersdorf–Kagran U		Mo.–Sa.	5.22	0.30			
		So., Fei.	5.32				
Intervalle der Busse in Minuten							
	morgens	vorm.	mittags	nachm.	abends	nachts	
Mo.–Fr.	3	7½	6	5	10	15	
Sa.	7½	7½	7½	7½	15	15	
So., Fei.	15	10	10	10	15	15	







27A

		Erster Bus		Letzter Bus		
Kagran  – Erzherzog-Karl-Straße 		Mo.–Fr. 5.19 Sa. 5.19		Mo.–Fr. 18.49 Sa. 17.49		
Kagran  – Hermann-Gebauer-Straße		Mo.–Fr. 5.19 Sa. 5.19		Mo.–Fr. 22.50 Sa. 17.49		
Kagran  –Rautenweg		Mo.–Fr. 5.56 Sa. 5.34		Mo.–Fr. 22.50 Sa. 18.34		
Erzherzog-Karl-Straße  – Kagran 		Mo.–Fr. 5.34 Sa. 6.04		Mo.–Fr. 19.04 Sa. 18.04		
Hermann-Gebauer-Straße– Kagran 		Mo.–Fr. 5.37 Sa. 6.22		Mo.–Fr. 23.14 Sa. 18.22		
Rautenweg–Kagran 		Mo.–Fr. 5.47 Sa. 5.39		Mo.–Fr. 23.16 Sa. 18.24		
Leopoldauer Platz  – Kagran 		Mo.–Fr. 5.00 Sa. 5.00 So., Fei. 7.58		Mo.–Fr. 23.30 Sa. 18.38 So., Fei. 18.57		
Kagran  –Hochmuthgasse		So., Fei. 7.19		So., Fei. 18.19		
Hochmuthgasse–Kagran 		So., Fei. 7.50		So., Fei. 18.50		
Intervalle der Busse in Minuten						
	morgens	vorm.	mittags	nachm.	abends	nachts
Mo.–Fr.	5–7½	15	10	7½	30	30
Sa.	15	15	15	15	–	–
So., Fei.	–	30	30	30	–	–

28A

		Erster Bus		Letzter Bus		
Floridsdorf   – Großfeldsiedlung 		Mo.–Fr. 5.19		Mo.–Do. 18.20 Fr. 15.50		
Großfeldsiedlung  – Floridsdorf  		Mo.–Fr. 5.05		Mo.–Do. 18.40 Fr. 16.10		
Intervalle der Busse in Minuten						
	morgens	vorm.	mittags	nachm.	abends	nachts
Mo.–Fr.	10	–	–	15	–	–

29A

		Erster Bus		Letzter Bus		
Floridsdorf   – Großfeldsiedlung 		5.14		0.48		
Großfeldsiedlung  – Floridsdorf  		Mo.–Fr. 4.54 Sa., So., Fei. 5.09		0.18		
Intervalle der Busse in Minuten						
	morgens	vorm.	mittags	nachm.	abends	nachts
Mo.–Fr.	5– 7½	10	7½	7½	10	15
Sa.	7½	7½	10	10	15	15
So., Fei.	15	10	10	10	15	15



Die Autobuslinien 23A, 24A und 31A erhalten statt Kagran U eine neue Endstelle: die Station Kagraner Platz U.

31A		Erster Bus	Letzter Bus			
Kagraner Platz – Jochbergengasse		4.55	0.50			
Jochbergengasse – Kagraner Platz		5.05	0.28			
Siemensstraße – Kagraner Platz		Mo.–Sa. 5.02 So., Fei. 5.12	0.35			
Intervalle der Busse in Minuten						
	morgens	vorm.	mittags	nachm.	abends	nachts
Mo.–Fr.	5–7½	10	7½–10	7½	10	15
Sa.	10	10	10	10	10	15
So., Fei.	15	10	10	10	10	15

32A		Erster Bus	Letzter Bus			
Leopoldau – Strebersdorf		Mo.–Sa. 5.12	Mo.–Fr. 18.47 Sa. 13.17			
Strebersdorf – Leopoldau		Mo.–Sa. 5.30	Mo.–Fr. 19.25 Sa. 13.55			
Leopoldau – Großjedlersdorf		Mo.–Sa. 5.12 So., Fei. 5.32	0.02			
Großjedlersdorf – Leopoldau		Mo.–Sa. 4.56 So., Fei. 5.08	23.35			
Intervalle der Busse in Min.: Leopoldau – Strebersdorf						
	morgens	vorm.	mittags	nachm.	abends	nachts
Mo.–Fr.	5–10	30	10	10	15	–
Sa.	15	15	15	–	–	–
Intervalle der Busse in Min.: Leopoldau – Großjedlersdorf						
	morgens	vorm.	mittags	nachm.	abends	nachts
Mo.–Fr.	5	15	10	10	15	15
Sa.	15	15	15	15	15	15
So.	15	15	15	15	15	15

Änderungen vorbehalten.

93A 94A
Bitte entnehmen Sie die Abfahrtszeiten und Intervalle dieser in ihrer Linienführung unverändert gebliebenen Autobuslinien den Fahrplanaushängen an den Haltestellen!

Der Fahrplan der Straßenbahnlinie 26

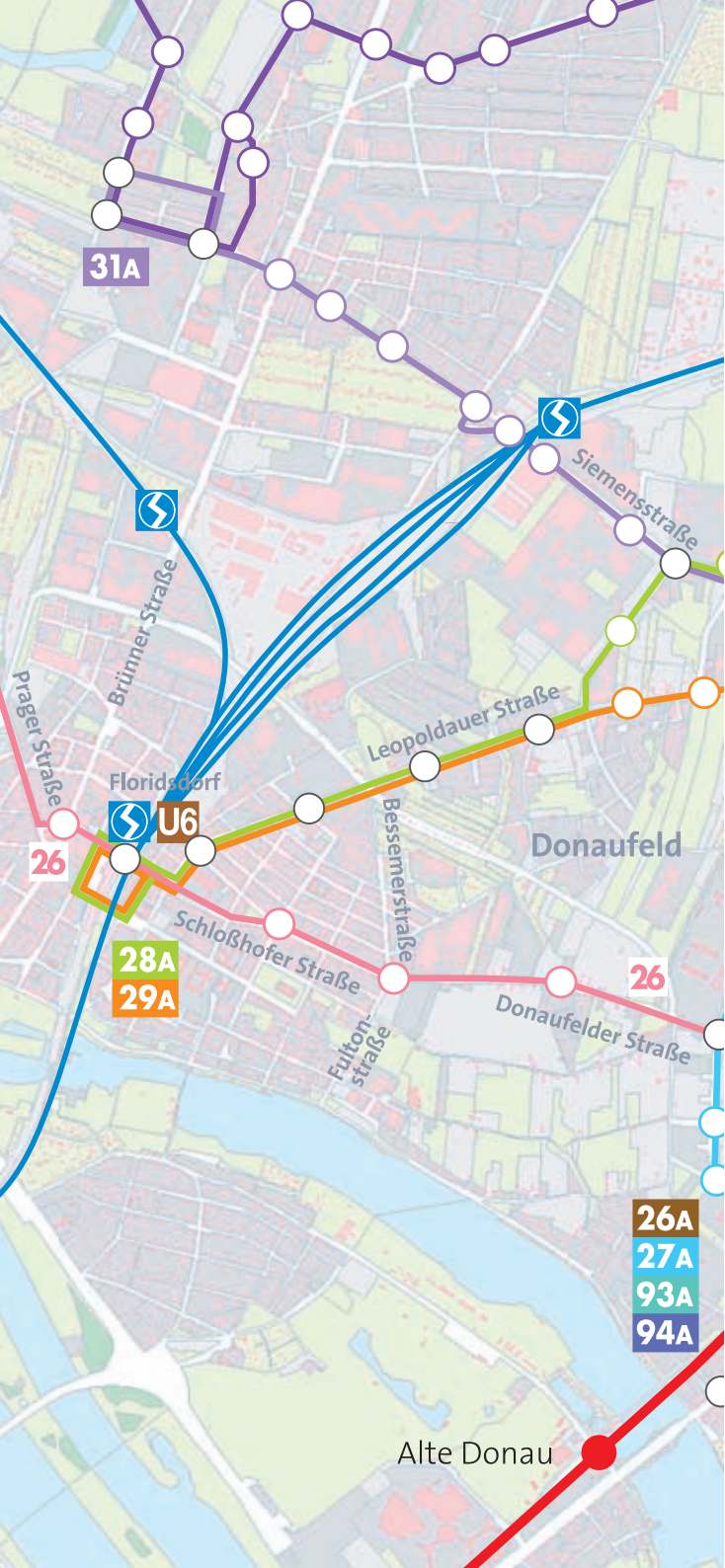
26		Erster Zug			Letzter Zug	
Strebersdorf–Aspern		Mo.–Fr. 4.47 Sa., So., Fei. 5.15			0.30	
Aspern–Strebersdorf		Mo.–Fr. 4.45 Sa., So., Fei. 5.00			0.07	
Intervalle der Züge in Minuten						
	morgens	vorm.	mittags	nachm.	abends	nachts
Mo.–Fr.	3½–6	7½	6–7½	5–6	10	15
Sa.	7½	7½	7½	7½–10	15	15
So., Fei.	15	10	10	10	15	15

Der Fahrplan der U-Bahn-Linie U1

U1		Erster Zug			Letzter Zug	
Leopoldau–Reumannplatz (1. Zug ab Kagraner Platz)		4.59 (4.58)			0.06 –	
Reumannplatz–Leopoldau		5.05			0.20	
Intervalle der Züge in Minuten						
	morgens	vorm.	mittags	nachm.	abends	nachts
Mo.–Fr.	2½–3½	5	5	3½–4	7½	7½
Sa.	5	5	5	5	7½	7½
So., Fei.	7½	5	5	5	7½	7½



Eigentümer, Herausgeber und Verleger: Wiener Linien GmbH & Co KG,
Abteilung Marketing & Medien, 1030 Wien, Erdbergstraße 202.
Gestaltung: WIENCOM WerbeBeratungsGmbH, 1010 Wien.
Fotos: Manfred Weihs. Satz: Repro-Media DruckgesmbH Nfg. KG, 1110 Wien.
Druck: Gerin, 2120 Wolkersdorf.



31A



Brünner Straße

Prager Straße

Floridsdorf



U6

26

28A
29A

Schloßhofer Straße

Bessemerstraße

Leopoldauer Straße

Siemensstraße

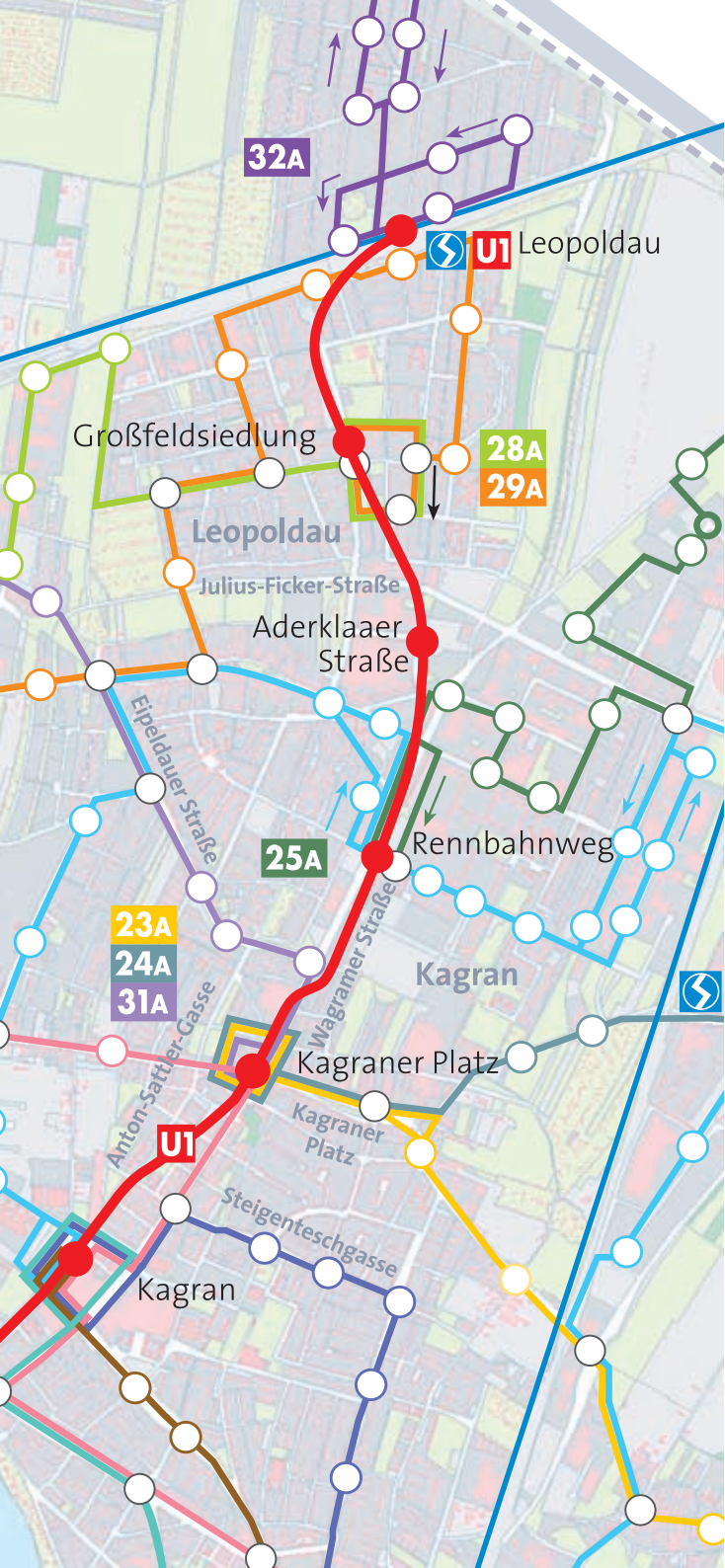
Donaufeld

26

Donaufelder Straße

26A
27A
93A
94A

Alte Donau



32A

U1 Leopoldau

Großfeldsiedlung

28A
29A

Leopoldau

Julius-Ficker-Straße

Aderklaauer
Straße

Eipeldauer Straße

25A

Rennbahnweg

23A
24A
31A

Kagran

Anton-Sattler-Gasse

U1

Kagraner Platz

Kagraner
Platz

Steigenteschgasse

Kagran