





73A	Erster Bus	Letzter Bus
Simmering  – Pantucekgasse	5.03	23.56
Pantucekgasse – Simering 	Mo.–Fr. 4.49 Sa. 4.57 So., Fei. 4.57	23.35
Simmering  – Landwehrstraße	Mo.–Fr. 6.57 Sa. 6.57 So., Fei. 8.20	Mo.–Fr. 20.10 Sa. 20.00 So., Fei. 20.00
Landwehrstraße – Simering 	Mo.–Fr. 7.17 Sa. 7.19 So., Fei. 8.24	Mo.–Fr. 20.34 Sa. 20.30 So., Fei. 20.30

Intervalle der Busse in Minuten (zur Pantucekgasse)						
	morgens	vorm.	mittags	nachm.	abends	nachts
Mo.–Fr.	4–6	10	7½	6	10	15
Sa.	6–10	10	7½	10	15	15
So., Fei.	15	10	10	10	15	15

Intervalle der Busse in Minuten (zur Landwehrstraße)						
	morgens	vorm.	mittags	nachm.	abends	nachts
Mo.–Fr.	16–23	20	15	12	15–20	–
Sa.	16–23	20	15	20	20	–
So., Fei.	–	20	20	20	20	–

76A	Erster Bus	Letzter Bus
Grillgasse – Kaiserebersdorf	Mo.–Sa. 5.14 So., Fei. 5.35	22.50
Kaiserebersdorf – Grillgasse	Mo.–Fr. 5.12 Sa. 5.37 So., Fei. 6.04	22.49

Intervalle der Busse in Minuten*						
	morgens	vorm.	mittags	nachm.	abends	nachts
Mo.–Fr.	10	15	15	10	15	15
Sa.	10	15	10	15	15	15
So., Fei.	15	15	15	15	15	15

* Zwischen Alberner Hafenzufahrtsstraße/Landwehrstraße und Kaiserebersdorf über Albern oder über Landwehrstraße jeweils doppeltes Intervall (20 bzw. 30 Minuten)

80B
Die genauen Abfahrtszeiten, die sich sehr an den Bedürfnissen der „Stammfahrgäste“ dieser Linie orientieren, entnehmen Sie bitte den Fahrplanaushängen an den Haltestellen.



WIENER LINIEN
Die Stadt gehört Dir.



info

In Simering noch besser unterwegs

Die aktuellen Routen und Fahrpläne der Straßenbahn- und Autobuslinien

Eigentümer, Herausgeber und Verleger: Wiener Linien GmbH & Co KG, Abteilung Marketing & Medien, 1030 Wien, Erdbergstraße 202.
Gestaltung: WIENCOM WerbeBeratungsGmbH, 1010 Wien.
Fotos: Manfred Weihs. Satz: Repromedia, 1110 Wien.
Druck: Bösmüller Ges.m.b.H., 1020 Wien.

73A Die Autobuslinie 73A verkehrt nach wie vor zwischen Pantucekgasse und der U3-Endstelle Simmering und dient somit als direkter U3-Zubringer für Fahrgäste, die entlang der Kaiserebersdorfer Straße wohnen.

NEU: Von 7 bis 20 Uhr werden Kurse der Linie 73A bis zum Einkaufszentrum Landwehrstraße verlängert.

76A Die Autobuslinie 76A ist im Raum Albern in einem gegenläufigen Rundkurs unterwegs. Dadurch erhielten Menschen, die hier wohnen oder arbeiten, eine bessere Verbindung zur U3 (in einer Richtung direkt am Enkplatz, in der anderen Richtung über Kaiserebersdorf und die Straßenbahnlinie 71) und zur Schnellbahnlinie S80 (Station Haidestraße).

NEU: Auch jene Busse, die bisher bei der Haidestraße ihre Endstation hatten, fahren jetzt bis nach Kaiserebersdorf bzw. Albern. Aufgrund der Einstellung der Linie 79A wurden die Intervalle auf 10 bis 15 Minuten verkürzt.

79A **NEU:** Die Linie 79A, die als Zubringer zur U3 nach Erdberg gedient hat, als die U3 noch nicht nach Simmering führte, wird eingestellt. Sie hat nach der U3-Verlängerung ihre Bedeutung als Direktverbindung von Kaiserebersdorf in den 3. Bezirk verloren und wurde bereits bisher an Wochenenden nicht mehr geführt. Als Ersatz dienen die Linien 72A, 73A und 76A, die durch Streckenverlängerungen und Intervallverkürzungen aufgewertet wurden.

80B Die Autobuslinie 80B verkehrt nach wie vor zwischen der U3-Station Schlachthausgasse und Kaiserebersdorf, Münnichplatz.

171 Die Linie 171 war bisher auf ihrer gewohnten Route zwischen Schwechat und Kaiserebersdorf unterwegs.

NEU: Aufgrund der Einstellung des 79A wird die Linie 171 bis zur Sängergasse verlängert.

U3 In den Früh- und Nachmittagsspitzen verkehren die Züge in 3-Minuten-Intervallen.

Die Fahrpläne der Straßenbahnlinien





6	Erster Zug		Letzter Zug			
Burggasse-Stadthalle – Zentralfriedhof	Mo.–Fr. 5.17 Sa. 5.19 So., Fei. 7.15		18.38			
Zentralfriedhof – Burggasse-Stadthalle	Mo.–Fr. 5.24 Sa. 5.24 So., Fei. 8.09		19.18			
Burggasse-Stadthalle – Simmering, Fickeysstraße	Mo.–Fr. 5.17 Sa. 5.19 So., Fei. 5.19		23.30 (0.18 bis Grillgasse)			
Simmering, Fickeysstraße – Burggasse-Stadthalle		5.13	23.33			
Intervalle der Züge in Minuten						
	morgens	vorm.	mittags	nachm.	abends	nachts
Mo.–Fr.	3½–5	6–7½	5–6	4–6	10	15
Sa.	6–7½	6–7½	6–7½	7½	15	15
So., Fei.	15	10	7	7	15	15









71	Erster Zug		Letzter Zug			
Schwarzenbergplatz – Kaiserebersdorf		5.09		0.30		
Kaiserebersdorf – Schwarzenbergplatz		4.38		23.46		
Intervalle der Züge in Minuten						
	morgens	vorm.	mittags	nachm.	abends	nachts
Mo.–Fr.	4–6	7½	5–7½	5–6	10	15
Sa.	6–7½	7½	6–7½	7½	10	15
So., Fei.	15	10	7½	7½	10	15



Die Fahrpläne der Autobuslinien

15A	Erster Bus		Letzter Bus			
Meidling Hauptstraße – Grillgasse		5.04		23.07		
Grillgasse – Meidling Hauptstraße		5.22		23.44		
Intervalle der Busse in Minuten						
	morgens	vorm.	mittags	nachm.	abends	nachts
Mo.–Fr.	4–6	7½	6–7½	6	10	15
Sa.	7½	7½	7½	10	15	15
So., Fei.	15	10	10	10	15	15

171	Erster Bus		Letzter Bus			
Kaiserebersdorf, Sängerg. – Schwechat	4.52		23.43			
Schwechat – Kaiserebersdorf, Sängerg.	Mo.–Fr. 4.50 Sa. 4.56 So., Fei. 5.01	23.46				
Intervalle der Busse in Minuten						
	morgens	vorm.	mittags	nachm.	abends	nachts
Mo.–Fr.	7½	10	10	7½	10	15
Sa.	10	10	10	10	15	15
So., Fei.	15	10	10	10	15	15

69A	Erster Bus		Letzter Bus			
Südtiroler Platz  – Simmering 	5.00		23.19			
Simmering  – Südtiroler Platz 	4.57		23.48			
Intervalle der Busse in Minuten						
	morgens	vorm.	mittags	nachm.	abends	nachts
Mo.–Fr.	5–7½	10	10	7½	10	15
Sa.	7½–10	10	10	10	15	15
So., Fei.	15	10	10	10	15	15

72A	Erster Bus		Letzter Bus			
Simmering  – Hasenleiten	5.16		0.02			
Hasenleiten – Simmering 	Mo.–Sa. 4.49 So., Fei. 5.20	23.50				
Simmering  – Gasometer 	Mo.–Fr. 4.56 Sa. 4.56 So., Fei. 7.53*	Mo.–Fr. 22.08 Sa. 20.08 So., Fei. 20.08				
Gasometer  – Simmering 	Mo.–Fr. 5.20 Sa. 5.20 So., Fei. 7.52*	Mo.–Fr. 22.05 Sa. 20.07 So., Fei. 20.07				
Simmering  – Unter der Kirche	Mo.–Sa. 4.56 So., Fei. 5.08	23.53				
Unter der Kirche – Simmering 	Mo.–Sa. 5.06 So., Fei. 5.14	23.59				
Intervalle der Busse in Minuten						
	morgens	vorm.	mittags	nachm.	abends	nachts
täglich	15	15	15	15	15	15

* Früh-Extrafahrt an Sonn- und Feiertagen:
5.38 ab Simmering , 5.52 ab Gasometer 

Das Simmeringer Straßenbahnnetz

6 Die Straßenbahnlinie 6 wurde im Zuge der U3-Verlängerung über die Endstelle in der Grillgasse hinaus bis zum Zentralfriedhof (3. Tor) verlängert. Lediglich abends (an Sonn- und Feiertagen auch frühmorgens) fährt der 6er nur bis zur Straßenbahnremise Simmering. Linienführung und Fahrplan haben sich bewährt und werden daher beibehalten.

71 Die Straßenbahnlinie 71 verkehrt unverändert zwischen dem Schwarzenbergplatz und Kaiserebersdorf. Mittlerweile fährt auch hier der ULF, der ein höheres Platzangebot bietet.

NEU: Der 71er startet seit dem Frühjahr 2002 bereits um 4.38 Uhr von Kaiserebersdorf aus. In der Zeit von 6.03 bis 7.03 Uhr gibt es wegen der geringeren Nachfrage anstelle eines 4-Minuten-Intervalls ein 5-Minuten-Intervall. Danach, also während der „Schülerspitze“, kommt die Straßenbahn wieder alle vier Minuten.

Das Simmeringer Autobusnetz

15A Die Autobuslinie 15A wurde gleichzeitig mit dem Einzug der U-Bahn bis zur neuen U3-Endstelle Simmering verlängert. Die Erfahrung zeigt jedoch, dass dieses Angebot kaum in Anspruch genommen wurde.

NEU: Der 15A hat jetzt wieder seine ehemalige Endstation bei der Grillgasse (U3-Station Enkplatz).

69A Die Autobuslinie 69A bleibt in ihrer Linienführung zwischen dem Südtiroler Platz und der Simmeringer Hauptstraße unverändert. Die Endstelle in Simmering ist in den Busterminal direkt an der U3-Endstelle integriert, wodurch das Umsteigen in die Schnellbahn oder in andere Buslinien bequemer wurde.

NEU: Kürzere Intervalle in den Frühspitzen.

72A Die Autobuslinie 72A verbindet die Bereiche Lindenubergasse, 1. Haidequerstraße und Hasenleitengasse mit der U-Bahn.

NEU: Werktags fährt jetzt jeder Bus bis ca. 22.08 Uhr bis zur U3-Station Gasometer, an Samstagen, Sonn- und Feiertagen bis ca. 20 Uhr. Zahlreiche Betriebe entlang dieser Strecke sind daher direkt an diese Autobuslinie angeschlossen. Man kann nun wählen, ob man bei der U3-Station Gasometer oder bei der U3-Endstelle Simmering umsteigt. In den späten Abendstunden ist der 72A nur zwischen Hasenleiten und Unter der Kirche unterwegs. Zu Arbeitsbeginn und Arbeitsschluss fahren einige Busse bis zur Speditionstraße.

Was gibt es Neues im Simmeringer Liniennetz?

Seit 2. Dezember 2000 braust die U-Bahn nach Simmering. Im Zuge der U3-Verlängerung wurden damals auch im übrigen Verkehrsnetz zahlreiche Veränderungen vorgenommen. Die Wiener Linien haben Linienführung und Fahrpläne den neuen Anforderungen angepasst, seitdem aber auch das Verkehrsverhalten der Bevölkerung genau beobachtet. Wird das neue Angebot optimal genutzt, oder könnte man da und dort noch einiges verbessern? Die Wünsche der Simmeringer Bevölkerung, die von der Bezirksvorstehung gesammelt und koordiniert wurden, waren bei diesen Überlegungen eine wertvolle Hilfe. Ab Samstag, dem 29. März 2003, ist es so weit: Aufgrund der Änderungen im Straßenbahn- und Autobusnetz sind die Fahrgäste in Simmering jetzt noch besser unterwegs.



Alles auf einen Blick

